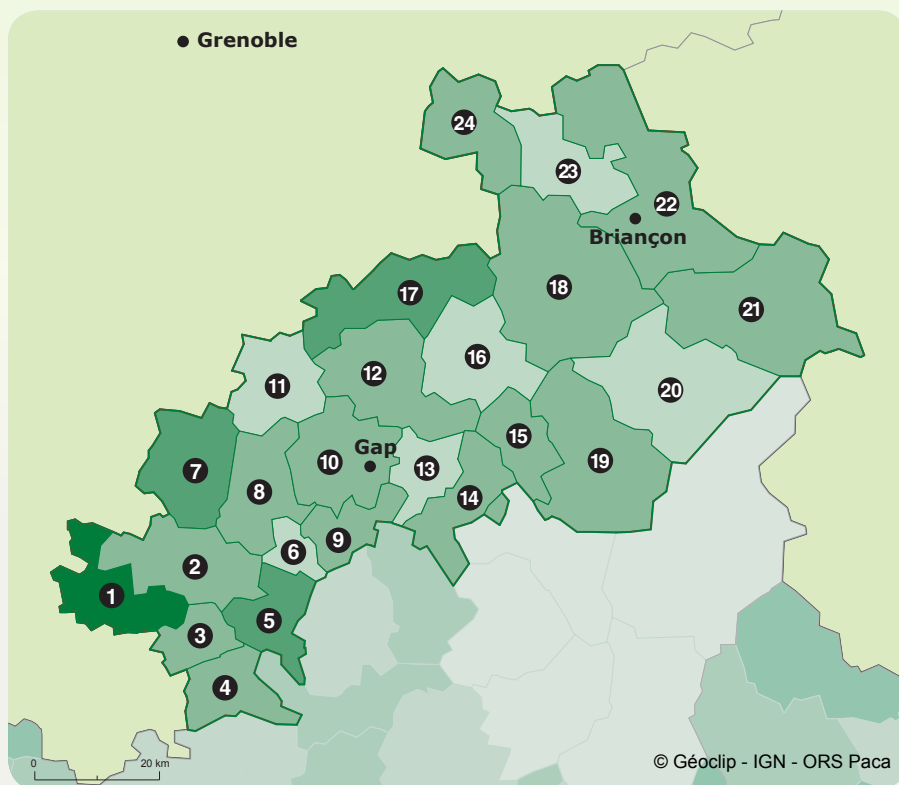
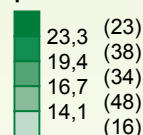


# Indicateurs socio-sanitaires Département des **Hautes-Alpes** (Annexe)



### Part de personnes sans diplôme en 2006 (%) par canton



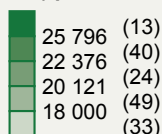
Source : Insee RP 2006 (exploitation principale) - exploitation ORS Paca (SIRSÉ PACA)

France métropolitaine : 19,5

Région Paca : 20,5

- |                              |                           |
|------------------------------|---------------------------|
| 1 Rosans                     | 13 La Bâtie-Neuve         |
| 2 Serres                     | 14 Chorges                |
| 3 Orpierre                   | 15 Savines-le-Lac         |
| 4 Ribiers                    | 16 Orcières               |
| 5 Laragne-Montéglin          | 17 Saint-Firmin           |
| 6 Barillonnette              | 18 L'Argentière-la-Bessée |
| 7 Aspres-sur-Buëch           | 19 Embrun                 |
| 8 Veynes                     | 20 Guillestre             |
| 9 Tallard                    | 21 Aiguilles              |
| 10 Gap                       | 22 Briançon               |
| 11 Saint-Etienne-en-Dévoluy  | 23 Le Monétier-les-Bains  |
| 12 Saint-Bonnet-en-Champsaur | 24 La Grave               |

### Revenu fiscal de référence moyen par foyer fiscal en 2007 (Euros) par canton

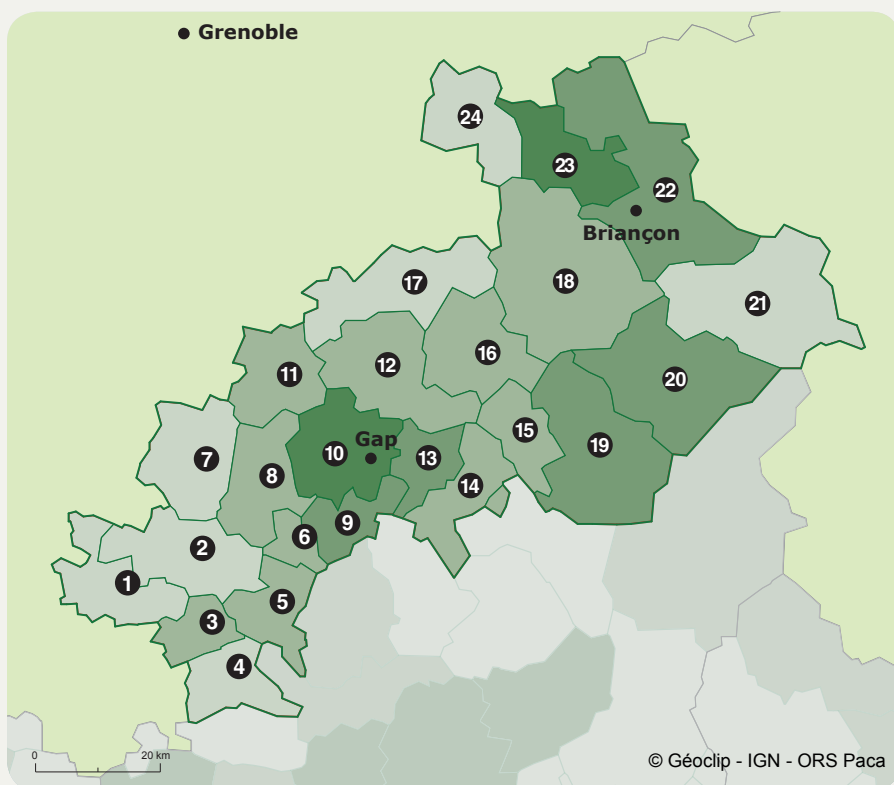


Source : Direction générale des impôts - exploitation ORS Paca (SIRSÉ PACA)

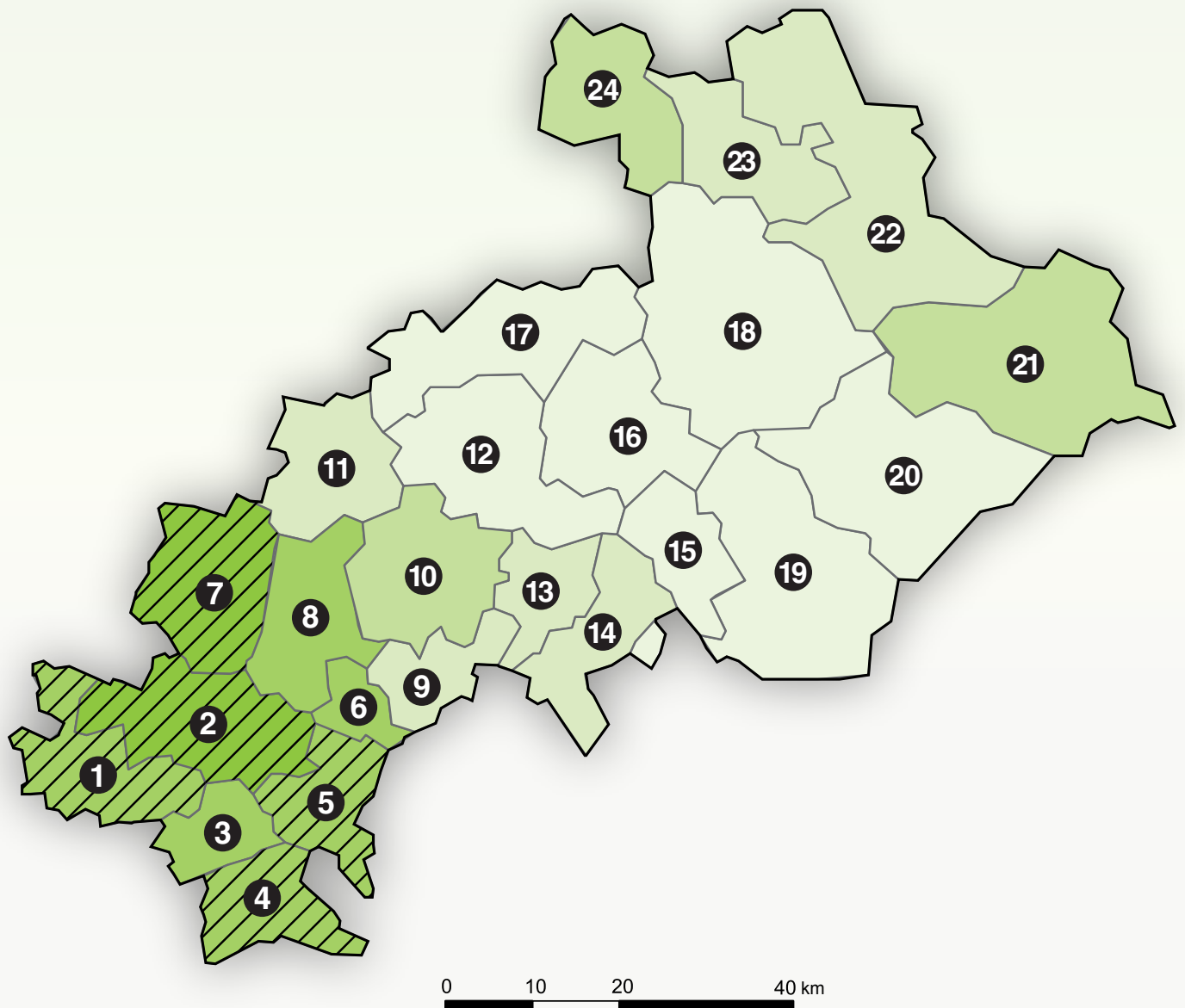
France métropolitaine : 22 914,7

Région Paca : 22 111,3

- |                              |                           |
|------------------------------|---------------------------|
| 1 Rosans                     | 13 La Bâtie-Neuve         |
| 2 Serres                     | 14 Chorges                |
| 3 Orpierre                   | 15 Savines-le-Lac         |
| 4 Ribiers                    | 16 Orcières               |
| 5 Laragne-Montéglin          | 17 Saint-Firmin           |
| 6 Barillonnette              | 18 L'Argentière-la-Bessée |
| 7 Aspres-sur-Buëch           | 19 Embrun                 |
| 8 Veynes                     | 20 Guillestre             |
| 9 Tallard                    | 21 Aiguilles              |
| 10 Gap                       | 22 Briançon               |
| 11 Saint-Etienne-en-Dévoluy  | 23 Le Monétier-les-Bains  |
| 12 Saint-Bonnet-en-Champsaur | 24 La Grave               |



# Mortalité prématurée



Sources : Inserm - CépiDc, Insee - exploitation Fnors, ORS Paca

<b>1</b> Rosans	<b>11</b> Saint-Etienne-en-Dévoluy	<b>19</b> Embrun
<b>2</b> Serres	<b>12</b> Saint-Bonnet-en-Champsaur	<b>20</b> Guillestre
<b>3</b> Orpierre	<b>13</b> La Bâtie-Neuve	<b>21</b> Aiguilles
<b>4</b> Ribiers	<b>14</b> Chorges	<b>22</b> Briançon
<b>5</b> Laragne-Montéglin	<b>15</b> Savines-le-Lac	<b>23</b> Le Monêtier-les-Bains
<b>6</b> Barcelonnette	<b>16</b> Orcières	<b>24</b> La Grave
<b>7</b> Aspres-sur-Buëch	<b>17</b> Saint-Firmin	
<b>8</b> Veynes	<b>18</b> L'Argentière-la-Bessée	
<b>9</b> Tallard		
<b>10</b> Gap		

Taux standardisé\* de mortalité prématurée (avant 65 ans) sur 2001-2007 (pour 100 000) par canton

	130,44 - 181,06 (21)
	181,07 - 203,66 (42)
	203,67 - 220,37 (59)
	220,38 - 245,33 (32)
	245,34 - 360,99 (5)
	233,12 - 360,99 (dernier décile - calculé sur l'ensemble des cantons de la région)

Hautes-Alpes : 201,99  
PACA : 208,03

\* sur l'âge et le sexe. Données lissées



De nombreux indicateurs complémentaires démographiques, socio-économiques, sur l'état de santé, les comportements, le recours aux soins et l'offre de prise en charge sont disponibles sur le Système d'information régional en santé (SIRSéPACA) : [www.sirsepaca.org](http://www.sirsepaca.org). Les indicateurs sont disponibles à différentes échelles géographiques (commune, cantons, zones d'emploi, territoires de proximité et de santé, départements) sous forme de cartographie interactive et sont téléchargeables sous tableur Excel.