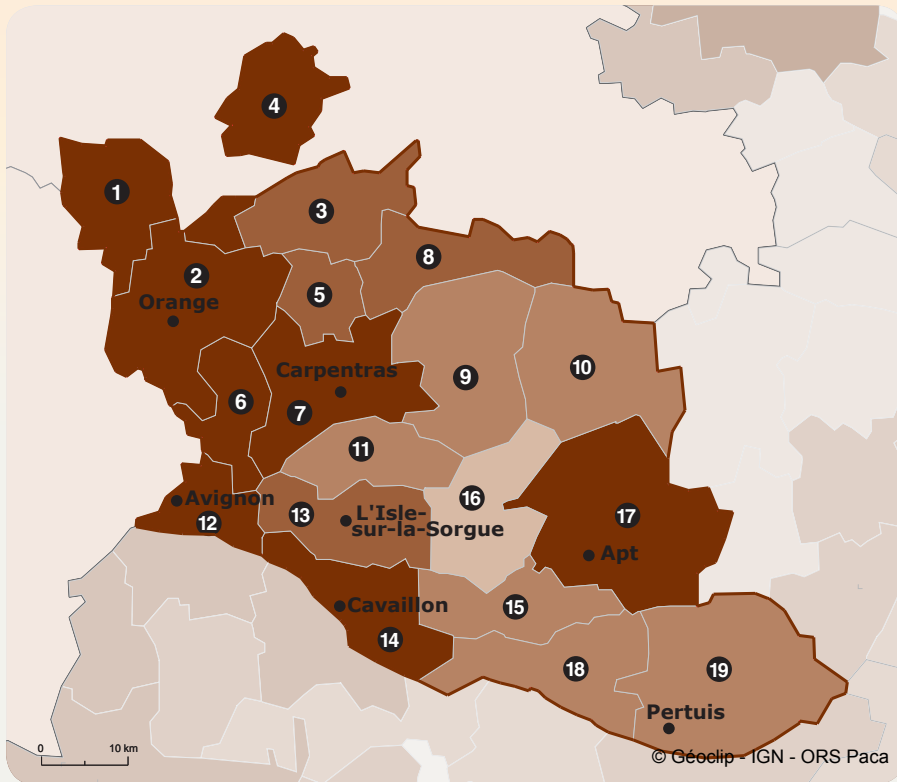



Indicateurs socio-sanitaires Département du **Vaucluse** (Annexe)



Part de personnes sans diplôme en 2006 (%) par canton

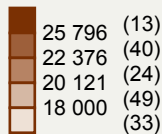


Source : Insee RP 2006 (exploitation principale)
 exploitation ORS Paca (SIRSÉ PACA)

France métropolitaine : 19,5
 Région Paca : 20,5

- | | |
|---------------------|-------------------------|
| 1 Bollène | 11 Pernes-les-Fontaines |
| 2 Orange | 12 Avignon |
| 3 Vaison-la-Romaine | 13 L'Isle-sur-la-Sorgue |
| 4 Valréas | 14 Cavailhon |
| 5 Beaumes-de-Venise | 15 Bonnieux |
| 6 Bédarrides | 16 Gordes |
| 7 Carpentras | 17 Apt |
| 8 Malaucène | 18 Cadenet |
| 9 Mormoiron | 19 Pertuis |
| 10 Sault | |

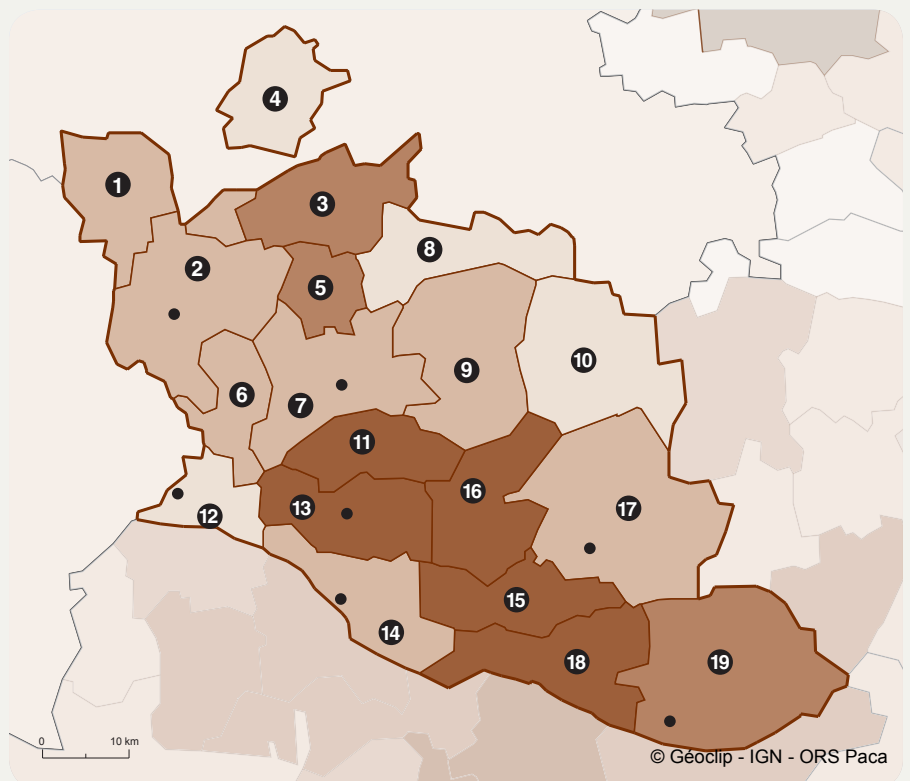
Revenu fiscal de référence moyen par foyer fiscal en 2007 (Euros) par canton



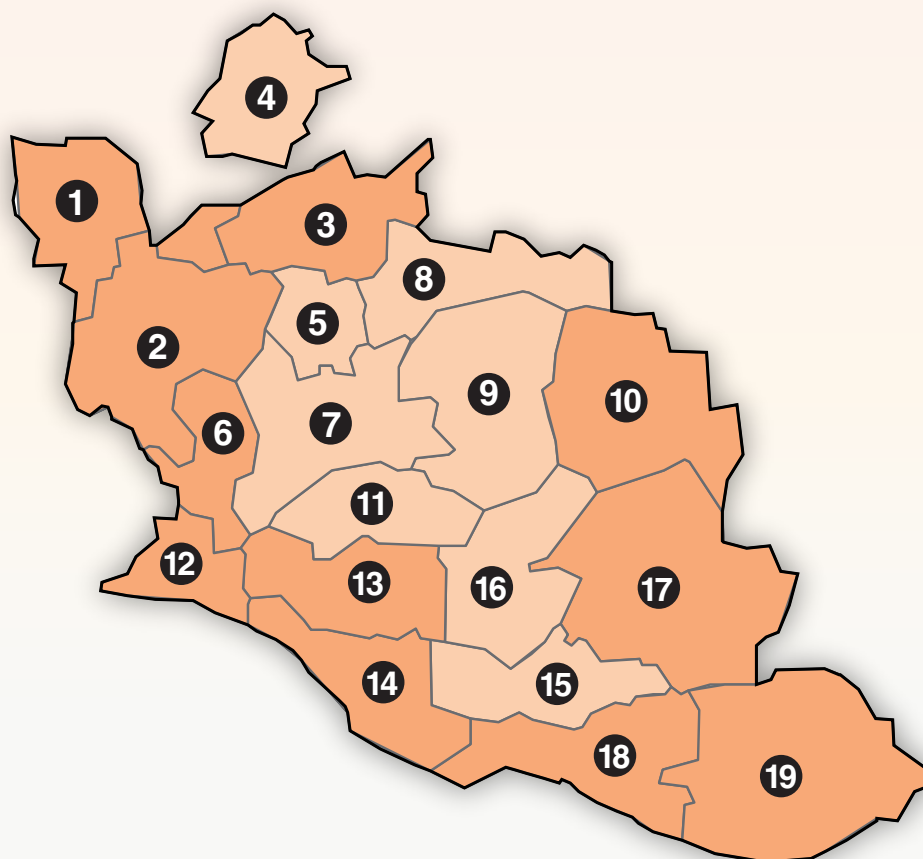
Source : Direction générale des impôts-exploitation ORS Paca (SIRSÉ PACA)

France métropolitaine : 22 914,7
 Région Paca : 22 111,3

- | | |
|---------------------|-------------------------|
| 1 Bollène | 11 Pernes-les-Fontaines |
| 2 Orange | 12 Avignon |
| 3 Vaison-la-Romaine | 13 L'Isle-sur-la-Sorgue |
| 4 Valréas | 14 Cavailhon |
| 5 Beaumes-de-Venise | 15 Bonnieux |
| 6 Bédarrides | 16 Gordes |
| 7 Carpentras | 17 Apt |
| 8 Malaucène | 18 Cadenet |
| 9 Mormoiron | 19 Pertuis |
| 10 Sault | |



Mortalité prématurée



0 10 20 40 km

Sources : Inserm - CépiDc, Insee - exploitation Fnors, ORS Paca

- | | |
|---------------------|-------------------------|
| 1 Bollène | 11 Pernes-les-Fontaines |
| 2 Orange | 12 Avignon |
| 3 Vaison-la-Romaine | 13 L'Isle-sur-la-Sorgue |
| 4 Valréas | 14 Cavaillon |
| 5 Beaumes-de-Venise | 15 Bonnieux |
| 6 Bédarrides | 16 Gordes |
| 7 Carpentras | 17 Apt |
| 8 Malaucène | 18 Cadenet |
| 9 Mormoiron | 19 Pertuis |
| 10 Sault | |

Taux standardisé* de mortalité prématurée (avant 65 ans) sur 2001-2007 (pour 100 000) par canton



Vaucluse : 209,86
PACA : 208,03

* sur l'âge et le sexe. Données lissées



De nombreux indicateurs complémentaires démographiques, socio-économiques, sur l'état de santé, les comportements, le recours aux soins et l'offre de prise en charge sont disponibles sur le Système d'information régional en santé (SIRSéPACA) : www.sirsepaca.org. Les indicateurs sont disponibles à différentes échelles géographiques (commune, cantons, zones d'emploi, territoires de proximité et de santé, départements) sous forme de cartographie interactive et sont téléchargeables sous tableur Excel.